

Compte-rendu de l'atelier 10

Les équipements publics

1 - Les ateliers thématiques

Les ateliers thématiques constituent le deuxième temps du diagnostic global de la commune, après celui des ateliers de secteurs.

Ils vont alimenter la réflexion d'ensemble sur le devenir de la commune en considérant chacun des composants qui constituent la ville et ses usages :

- l'habitat
- l'environnement
- les liaisons territoriales et les déplacements
- les centralités, la chalandise, les lieux de vie et les équipements
- ...

Ces ateliers doivent permettre de dégager les grands enjeux propres à chaque thème abordé.

Ils servent à préparer l'étape suivante, les scénarios d'aménagement de la ville en croisant ces enjeux.

Cette démarche s'inscrit dans l'esprit de l'article premier (L121-1) de la loi SRU.

Les objectifs des ateliers thématiques :

> dresser un état des lieux pour chacune des thématiques

- repérer et évaluer les demandes, les manques, les conflits
- repérer les points forts
- ...

> repérer les potentialités d'intervention

- dans le territoire de la ville
- évaluer leurs capacités
- évaluer leurs limites
- ...

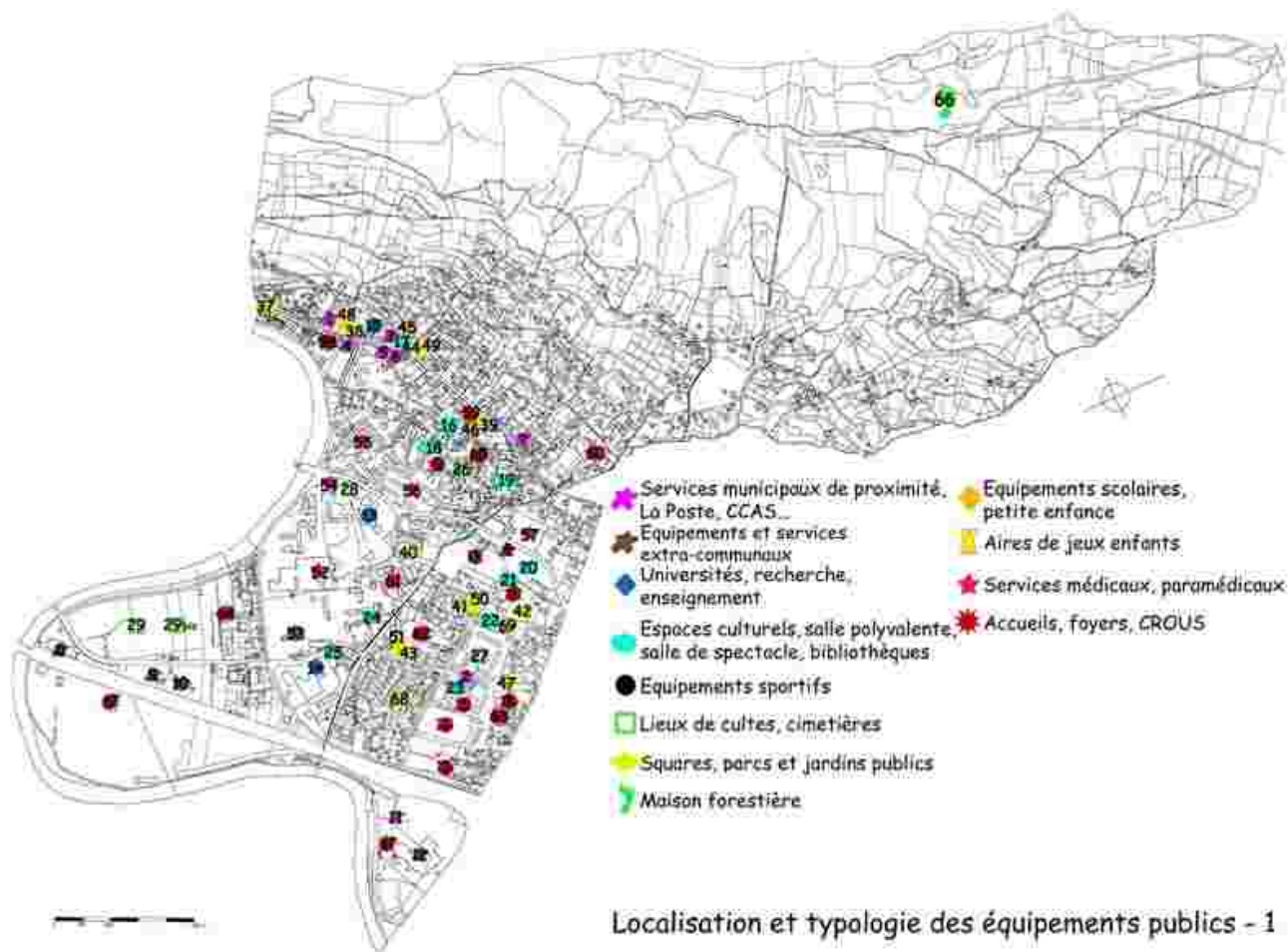
> articuler les interventions et aménagements à venir

- établir des compatibilités
- pointer des incompatibilités
- chercher à associer et à mettre en cohérence des interventions

> hiérarchiser les interventions

- définir les priorités
- amorcer un phasage des interventions

2 - Localisation et typologie des équipements



Carte globale intégrant les remarques de l'atelier

Nota : la liste des équipements correspondant aux repères numérotés des cartes se trouve en annexe du présent CR

Le territoire de la commune de la Tronche présente une offre riche et diversifiée en matière d'équipements publics

Ils sont localisés sur la partie basse de la commune autour des principaux pôles urbains :

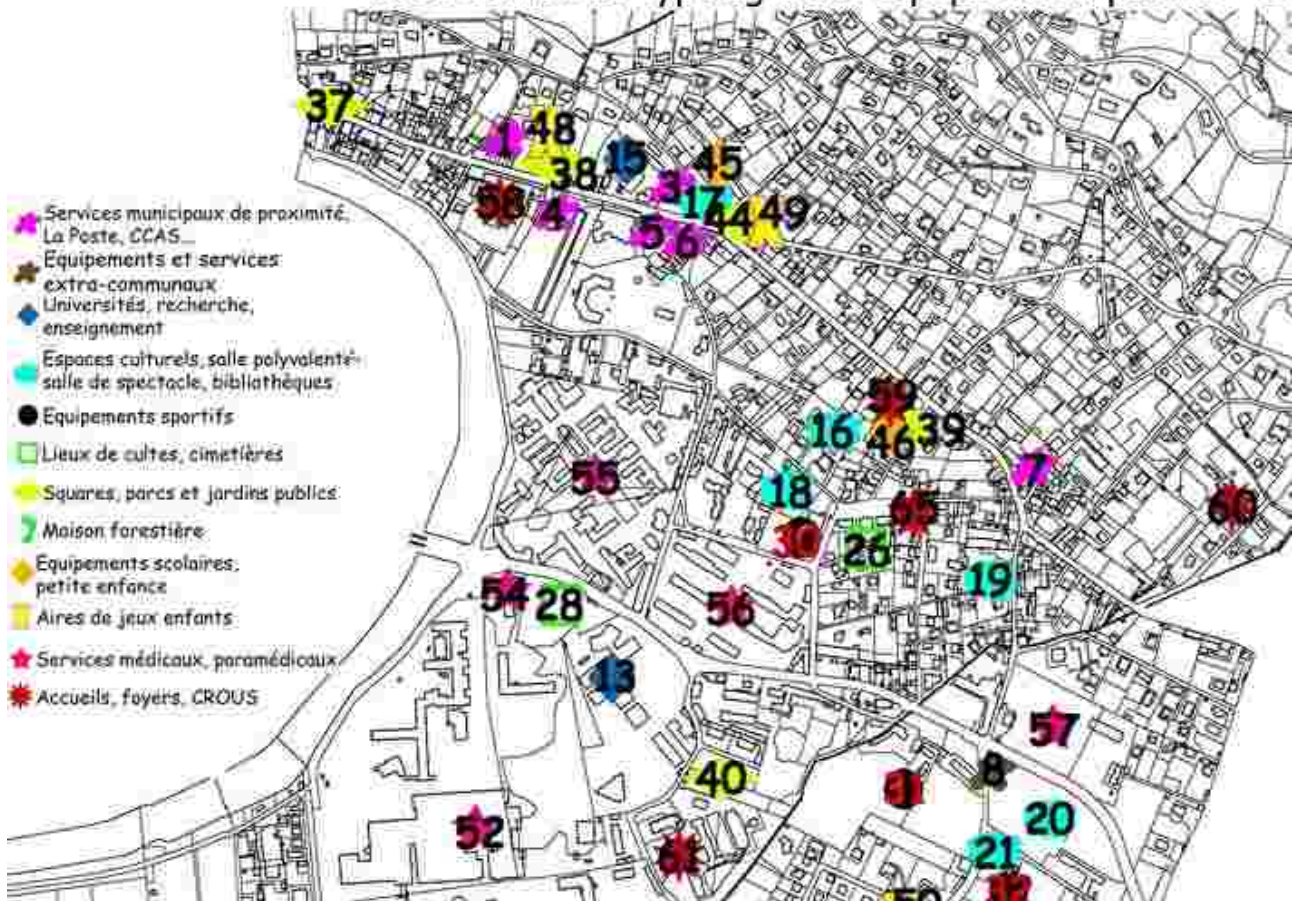
- Petite Tronche/Péage
- Place de l'église
- Rue Doyen Gosse
- Secteur de l'Hôpital
- Les Sablons.

Nous remarquons cependant que le secteur situé au-dessus la Grande Rue est dépourvu d'équipements.


Remarques et débats

Il existe un projet de mise en valeur des espaces naturels de la commune qui comprend la réhabilitation du gîte forestier (66) aujourd'hui hors service (projet SIPAVAG d'accueil de scolaires).

Localisation et typologie des équipements publics - 2



Localisation et typologie des équipements publics - 3



Remarques et débats

Les deux terrains d'accueil des gens du voyage (67) sont officiels mais celui des Sablons est provisoire. Il s'agit d'un accueil pour une population ciblée de gens du voyage sédentaires qui réside à la Tronche tout au long de l'année.

En plus de la salle polyvalente, les habitants souhaiteraient que la commune soit équipée d'une « véritable salle pour faire la fête » facilement accessible et présentant peu de nuisance pour les riverains.

Le principal manque enregistré en matière d'équipements concerne plus particulièrement les salles de réunions pour les personnes âgées et pour les associations.

Les habitants du secteur des coteaux et des hameaux organisent depuis peu des pique-niques de quartier. L'absence de salle de réunion les oblige à organiser ces festivités chez des particuliers. Il est cependant envisageable qu'une demande de salle de quartier soit formulée.

Certains habitants posent la question du réaménagement ou du déplacement de la Poste Petite Tronche (1) qui leur semble vestuste, peu accessible et dont les horaires ne répondent pas aux besoins des usagers.

« La Poste avait un projet de déplacement de ce bureau qu'elle a ensuite abandonné » précise un élu.

Le bureau de Doyen Gosse (2) est pour certain plus facile d'accès, tout en offrant de meilleurs services.

3 - Rayonnement des équipements

Cette série de cartes représente l'échelle de rayonnement des équipements selon la graduation suivante :

- nationale (les équipements qui reçoivent des usagers de l'ensemble du pays)
- académie/département/région
- d'agglomération (les équipements qui drainent un public extra communal)
- communale (qui concernent l'ensemble des tronchois)
- de quartier/proximité (qui concernent l'échelle du quartier)

Leur rôle est de montrer l'implantation, la répartition et l'insertion urbaine des équipements en fonction de leur attractivité.

Nota : les cartes du présent CR intègrent les remarques de l'atelier;

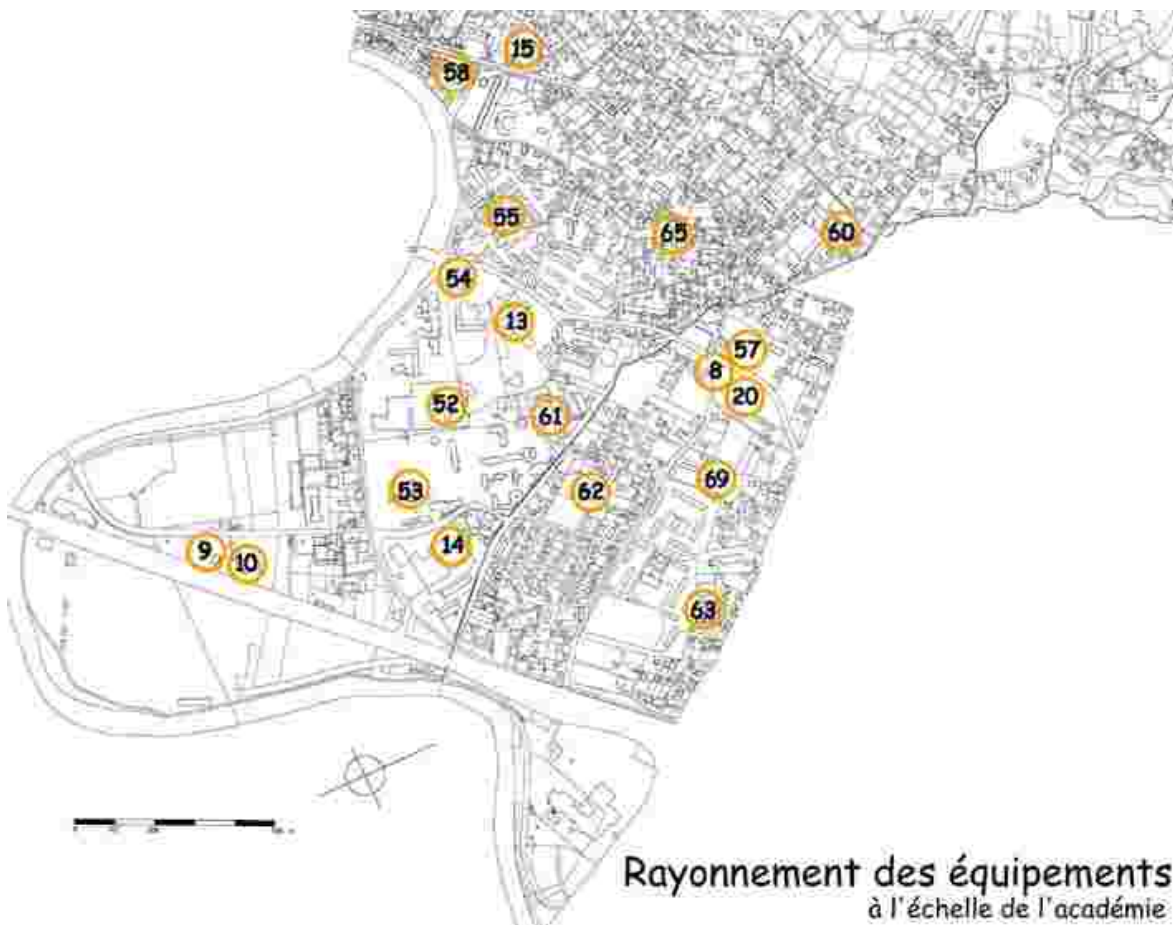
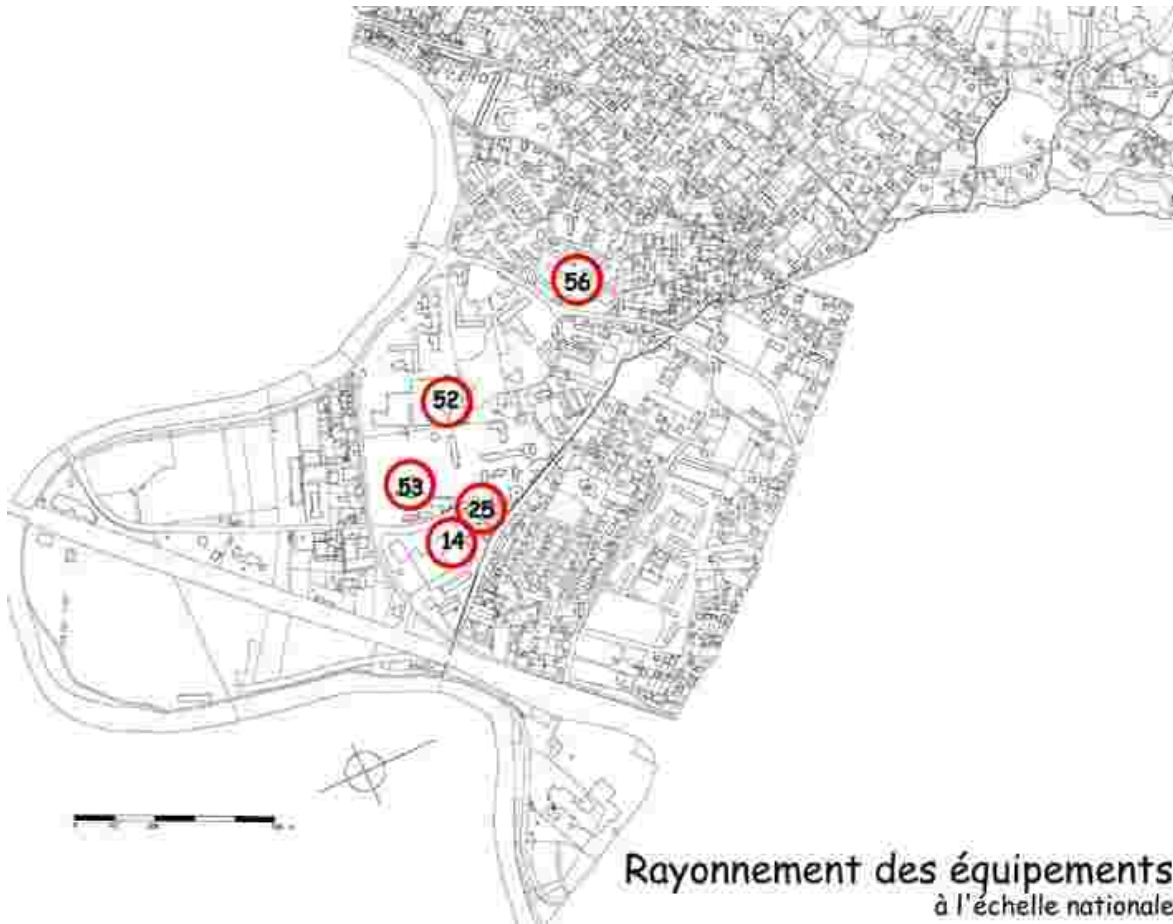
Remarques et débats

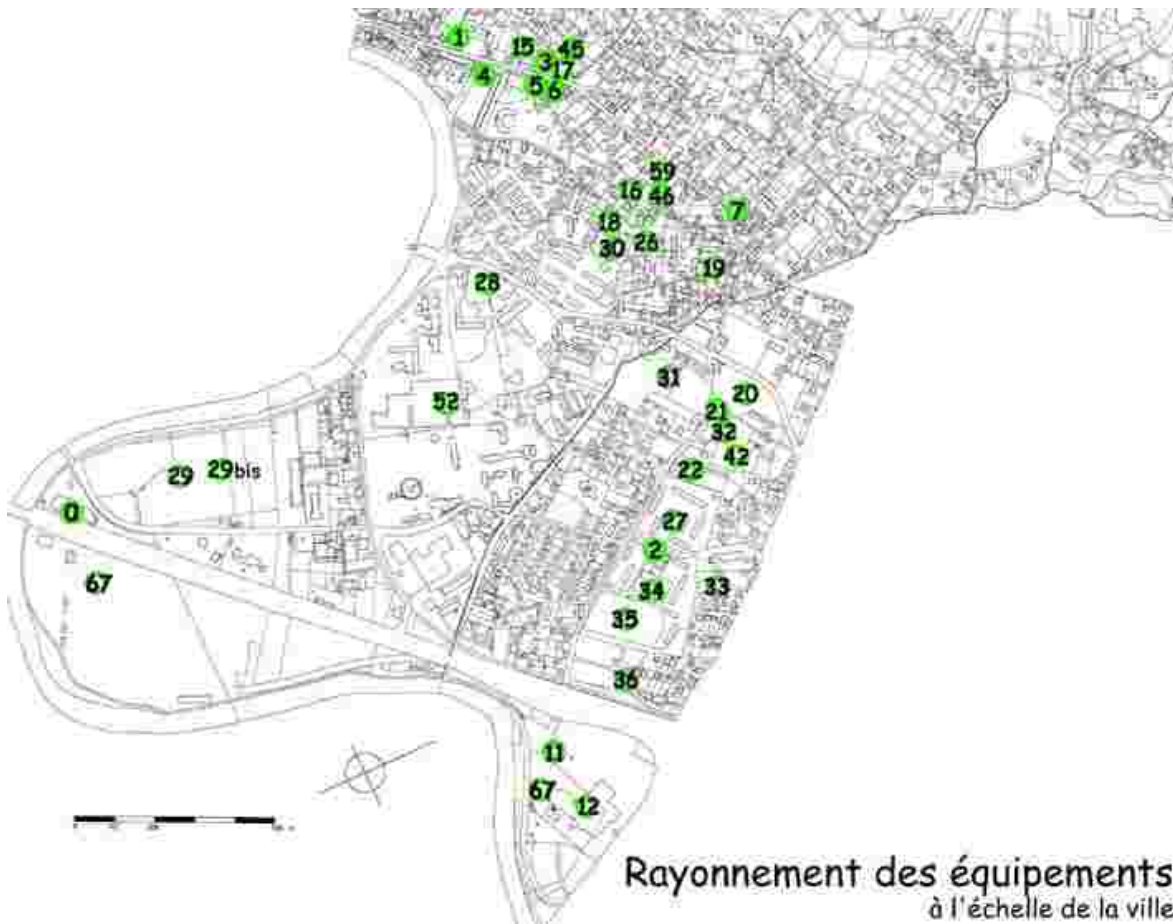
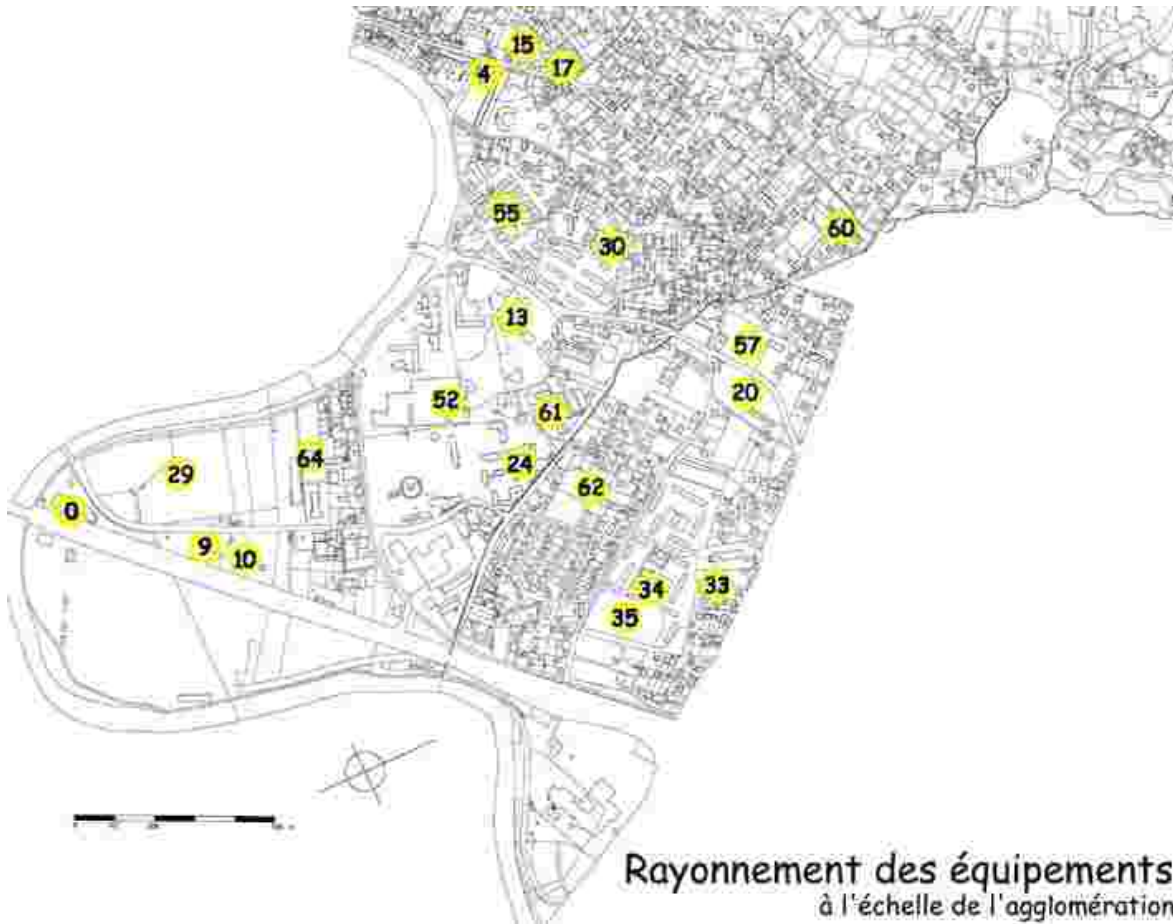
Les équipements sportifs ont dans l'ensemble un rayonnement communal.

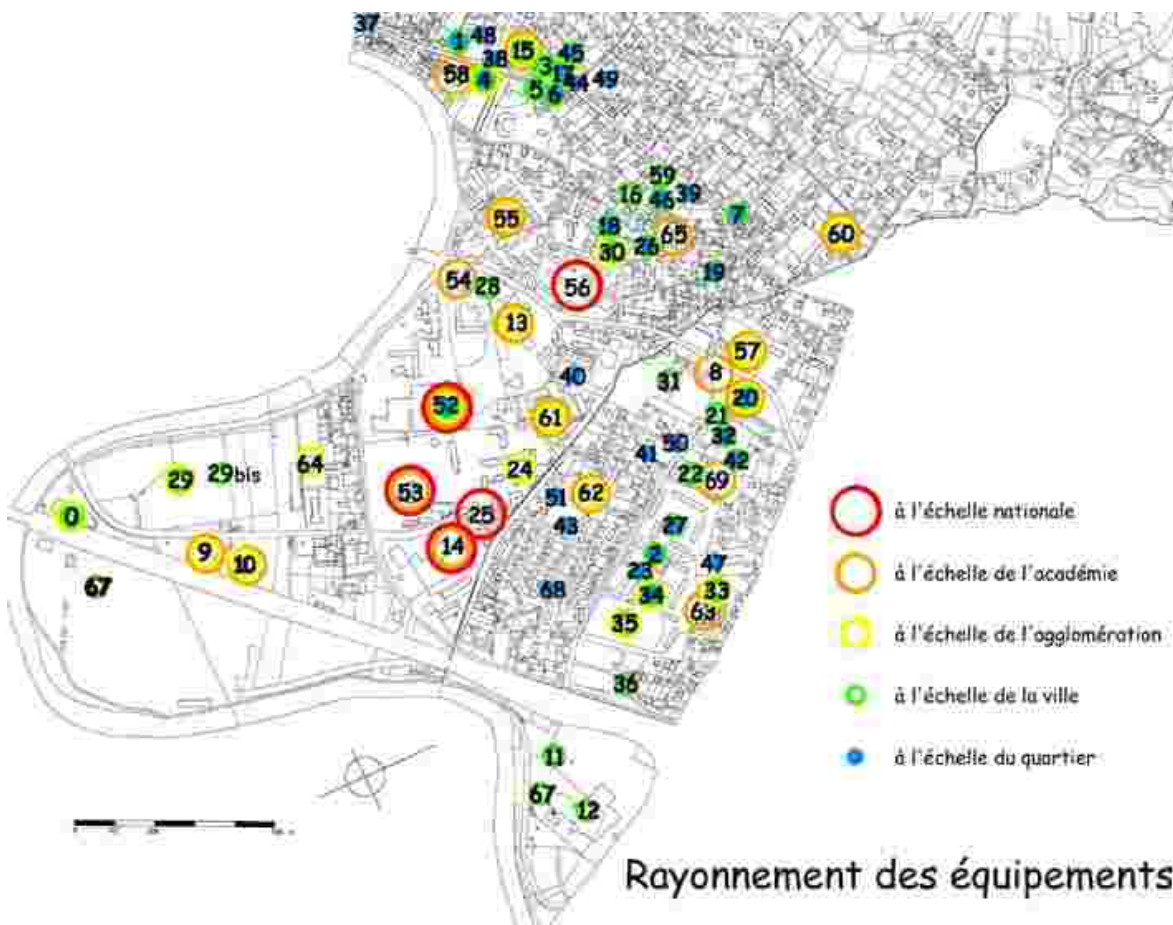
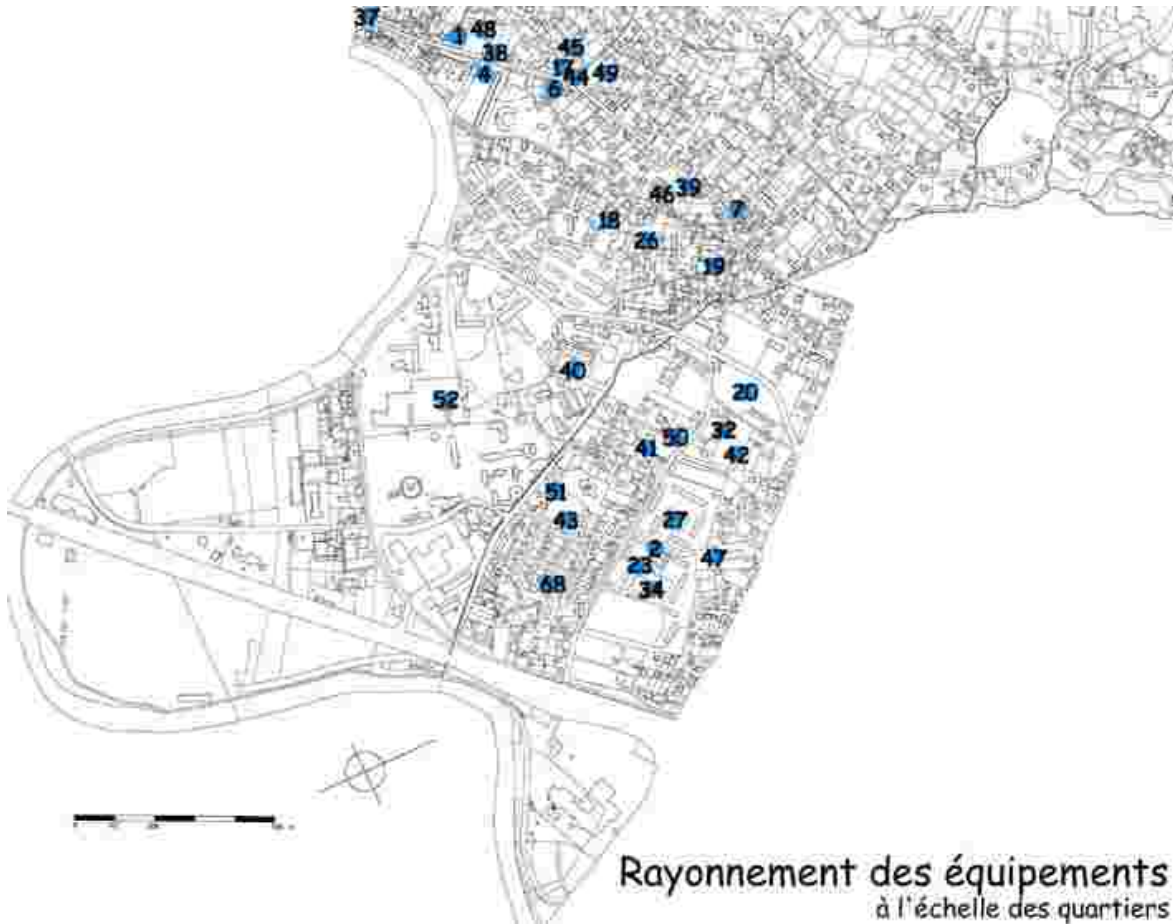
Certains sont gérés en intercommunalité (avec Meylan entre autres) par l'intermédiaire de conventions spécifiques.

Les tennis, le gymnase Doyen Gosse, ainsi que la Maison des Sports ont un rayonnement d'échelle d'agglomération voir même d'échelle nationale car ils reçoivent de manière exceptionnelle des manifestations nationales. Ces événements peuvent avoir des impacts locaux non négligeables en terme de desserte et de stationnement.

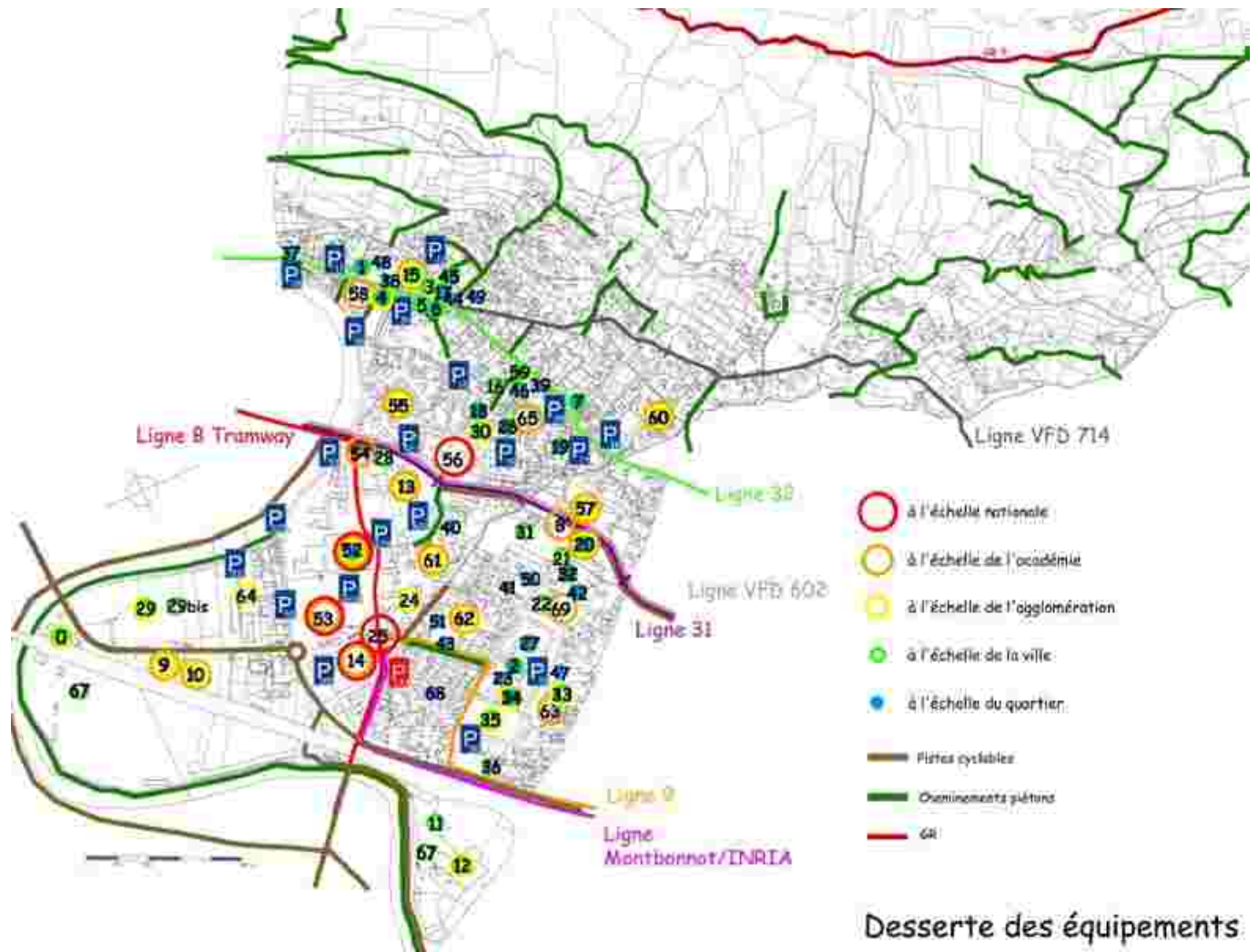
Le bureau de Police Nationale est chargé des territoires de la Tronche et de Saint Martin le Vinoux, commune avec laquelle la Tronche possède la plus grande frontière par la ligne de crête du Rachais.







4 - Desserte des équipements



On remarque un déficit du maillage piétons et cycles pour la desserte des équipements.

Les dessertes en Transports en Commun sont localisées sur les axes Grande Rue, Maquis du Grésivaudan, Chantourne.

Il n'existe pas de liaison transversale (Nord/Sud) alors qu'une densité importante d'équipements est située autour de la rue Doyen Gosse.

La commune présente un réel manque en matière de stationnement de proximité relativement à l'offre concernant les équipements d'agglomération.

Remarques et débats

Des usagers signalent que certains parkings ont été réduits notamment sur le secteur Charmeyran. Ces réductions d'espaces de stationnement ont été réalisées pour favoriser la cohabitation entre voiture et piétons par des aménagements de continuités sécurisées.

Le réaménagement des stationnements sur le Chemin des Grenouilles permettrait d'augmenter la capacité d'accueil du quartier du Charmeyran.

La cohabitation entre automobiles et piétons est particulièrement difficile aux entrées/sorties d'école.

Une prise de conscience de chacun sur l'amélioration de nos comportements citoyens pourrait améliorer les conflits d'usage repérés en ces lieux.

Ces remarques mettent en avant la question de la place de la voiture dans la ville.

La desserte des équipements ainsi que les espaces de stationnements qui leurs sont destinés devraient être évalués en fonction du rayonnement des équipements.

Des continuités piétons et cycles sécuriser doivent être aménagées pour desservir les équipements car les usagers sont pour les 2/3 des enfants. Il est souhaitable qu'ils puissent se déplacer en toute sécurité dans la ville pour se rendre à leurs activités.

L'avenue des Maquis du Grésivaudan est une coupure dans le territoire de la commune. Sa traversée par les piétons et les cycles est très dangereuse.

La desserte du pôle d'équipements de l'église par la ligne 32 du bus est jugée trop distante par certains.

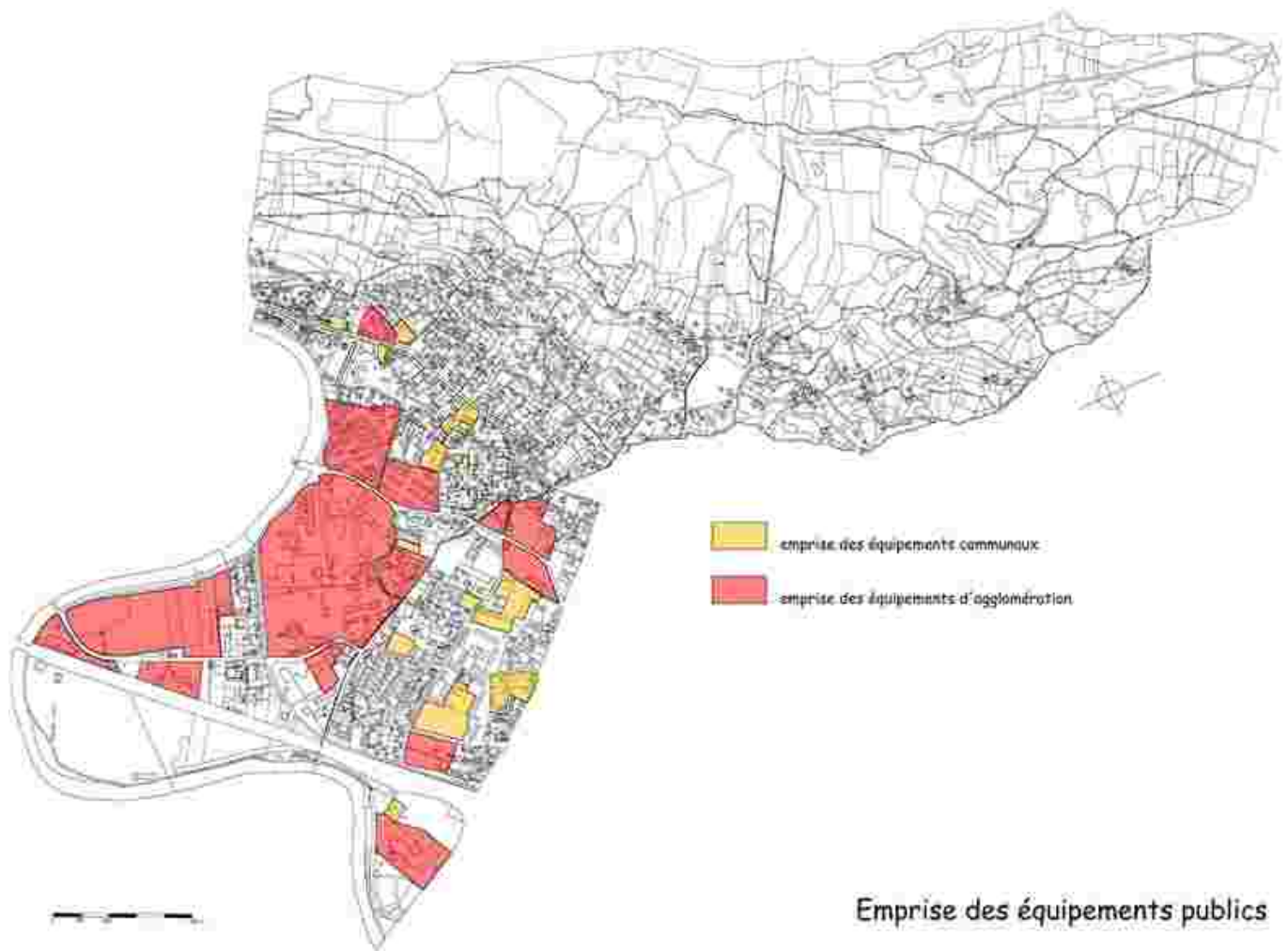
Une problématique majeure de la ville est cette articulation entre TC, automobiles, piétons et cycles.

La ville de la Tronche semble suffisamment bien dotée en matière d'équipements.

Les réflexions actuelles se situent autour de l'amélioration de la desserte des équipements et de l'adaptation de certains équipements pour satisfaire la demande actuelle (rénovation, aménagement de salles de réunion...).

Cette problématique doit trouver écho dans la réflexion en cours sur le PLU.

5 - Les espaces d'agglomération



La majeure partie des emprises des équipements du territoire de la Tronche est occupée par des espaces d'agglomération dont la gestion n'est pas propre à la commune.

Remarquons que ces espaces "confisqués" permettent cependant la valorisation des espaces en lisière des berges, du Pont des Hôpitaux à l'A 41.

Annexe

Liste des équipements de la Tronche

Equipements et services communaux

- 1- La Poste Petite Tronche
- 2- La Poste Petite Doyen Gosse
- 3- Mairie
- 4- Police Nationale
- 5- Services Techniques
- 6- CCAS / CCVA
- 7- Antenne de Police Municipale
- 11- Garages Municipaux

Equipements et services extra-communaux

- 0- Les Pompes Funèbres Intercommunales
- 8- Bureau service artistique CG de l'Isère
- 9- Direction Départementale de l'Équipement
- 10- France 3
- 12- Usine d'incinération Athanor
- 25- Télé Diffusion de France
- 29- Cimetière intercommunal des Sablons

Université, recherche, enseignement

- 13- Facultés de Médecine/Pharmacie
- 14- Biopolis
- 15- ITEC Bois Fleury

Espaces culturels, salles de spectacle

- 16- Salle Polyvalente/Bibliothèque Municipale
- 17- La Faïencerie
- 18- Le Rel@is
- 19- Bibliothèque Municipale de la Grande Tronche
- 20- Musée Hébert/Parc Floral
- 21- Villa des Alpes
- 22- Espace Doyen Gosse/Café Parental
- 23- Bibliothèque Doyen Gosse
- 24- Musée de l'Hôpital

Lieux de culte, Cimetière

- 26- Eglise St Ferjus
- 27- Eglise du Rosaire
- 28- Cimetière ancien
- 29 bis- Cimetière communal des Sablons

Gîte

- 66- Maison Forestière (en projet)

Equipements sportifs

- 30- Gymnase des Facultés et Maison des sports
- 31- Gymnase J. Berger
- 32- Tennis Municipaux

- 33- Gymnase Doyen Gosse/« Baby stade »
- 34- Piscine Municipale
- 35- Stage L. Galliard
- 36- Gymnase Merici

Squares, parcs et jardins publics

- 37- Parc de la Petite Tronche
- 38- Parc de la Poste
- 39- Parc Brise des Neiges
- 40- Square Marie Volait
- 41- Parc des Cèdres
- 42- Jardins de la Villa des Alpes
- 43- Parc du Vercors
- 44- Square de la Mairie
- 68- Square du Charmeyran

Equipements scolaires, petite enfance enseignement adapté

- 45- Ecoles Mairies
- 46- Crèche/Halte Garderie
- 47- Ecole Carronnerie/Ecole de Musique
- 59- Ecole Brise des Neiges
- 69- SASS, classe spé. enfants handicapés

Aire de jeux enfants

- 48- Aire de Jeux du Parc de la Poste
- 49- Aire de Jeux du Square de la Mairie
- 50- Aire de jeux du Parc des Cèdres
- 51- Aires de Jeux du Parc du Vercors

Services médicaux, Paramédicaux, Accueil

- 52- Hôpital A. Michallon
- 53- Institut A. Bonniot
- 54- Centre de Transfusion Sanguine
- 55- Pôle Couples/Enfants
- 56- CRSSA
- 57- Clinique G. Dumas
- 58- Petites Sœurs des Pauvres
- 59- Brise des Neiges
- 60- L'étoile du Rachais
- 61- Accueil Familial Le Charmeyran
- 62- Résidence Universitaire (CROUS)
- 63- Institut des Sourds de France
- 64- Restaurant Universitaire (CROUS)
- 65- Maison Familiale Hospitalière
- 67- Terrain des gens du voyage